

## **SCHEDA 2.31\_R: TORRIANA – CAPOLUOGO**

### **Inquadramento del problema**

Il capoluogo di Torriana è stato dichiarato “abitato da consolidare” in quanto interessato da 2 fenomeni franosi distinti:

- caduta massi dalla parete calcarea sovrastante l’abitato;
- propagazione a monte dei movimenti franosi che interessano il versante a valle dell’abitato.

### **Caratteristiche geomorfologiche**

La rupe alla base della quale sorge Torriana è costituita dai calcari appartenenti alla Formazione di San Marino che si presentano intensamente fratturati. Essa poggia sulle argille sabbiose grigio azzurre appartenenti alla Successione Umbro-Marchigiano-Romagnola.

### **Interventi di sistemazione**

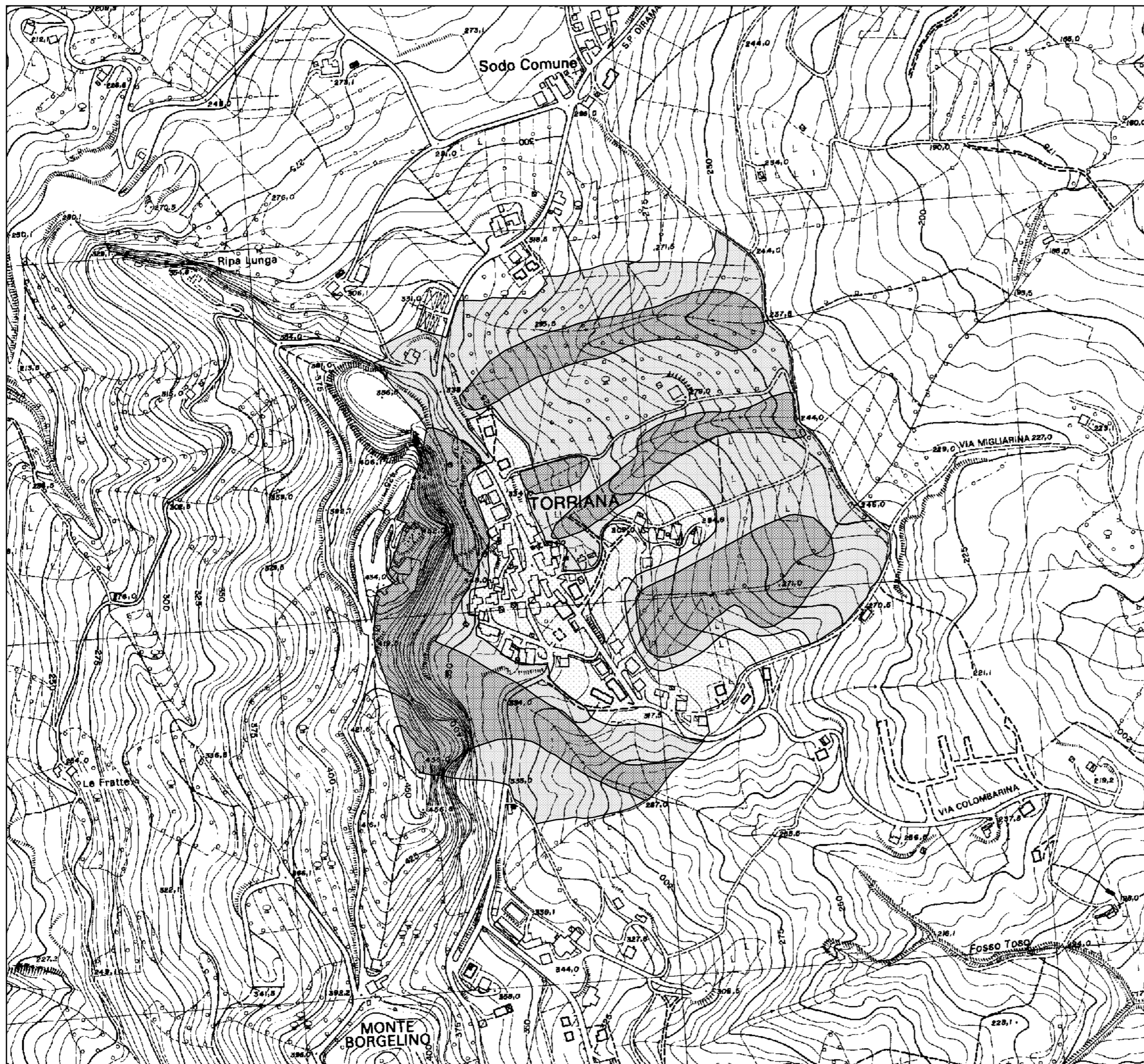
Al problema dei crolli è stata data completa soluzione con la realizzazione, nelle zone minacciate dalla caduta massi, di reti paramassi e di un vallo di contenimento al piede della parete rocciosa stessa. I movimenti franosi a valle del paese sono stati stabilizzati mediante diaframmi tirantati incastrati nelle argille compatte di base e muri di sostegno.

La perimetrazione e le norme ad essa collegate, approvate con deliberazione di Giunta Regionale del 30/11/1998 n. 2201/98, indicava 3 zone (riportate in allegata cartografia) così definite:

- |        |   |
|--------|---|
| Zona A | Zona in frana o interessata da movimenti franosi in passato |
| Zona B | Zona di possibile evoluzione di movimenti franosi adiacenti |
| Zona C | Zona sensibile  |

### **Sintesi conoscitiva**

- Comune di Torriana: perimetrazione centro abitato da consolidare – relazione geologica (Dr. Bertuccioli 1997)



AUTORITA' INTERREGIONALE DI  
BACINO MARECCHIA - CONCA

PIANO STRALCIO DI BACINO  
PER L'ASSETTO IDROGEOLOGICO

scala 1 : 5.000




C.T.R. 267'011

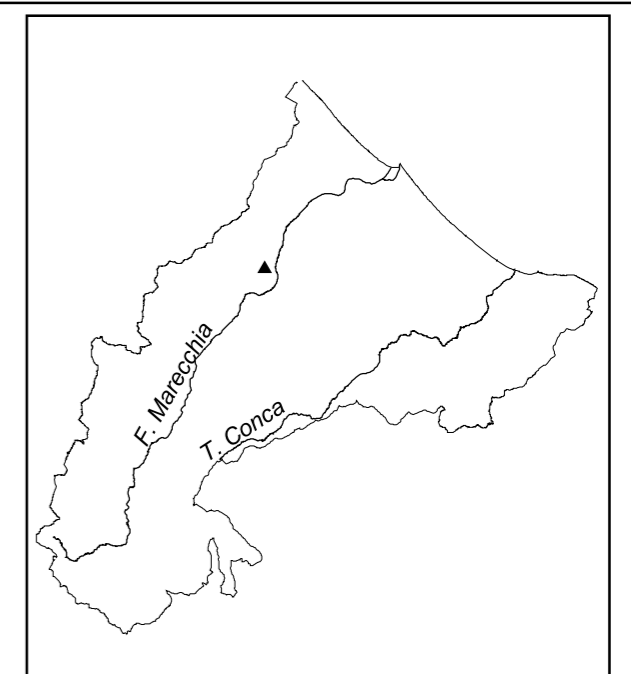
Comune: Torriana

Località: capoluogo

Dichiarato da consolidare  
con Del. Cons. Reg. n. 2470 del 22 novembre 1979,  
perimetrazione e normativa approvate con  
Del. Giunta Reg. n. 2201/98 del 30 novembre 1998

LEGENDA

- Zona A  Zona in frana o interessata da movimenti franosi in passato
- Zona B  Zona di possibile evoluzione di movimenti franosi adiacenti
- Zona C  Zona sensibile



# LEGENDA

scala 1 : 10.000

Abitato dichiarato da consolidare con Del. Cons. Reg. n°. 2470 del 22 novembre 1979,  
perimetrazione e normativa approvata con Del. Giunta Reg. n°. 2210/98 del 30 novembre 1998

- Zona A: Zona in frana o interessata da movimenti franosi in passato
- Zona B: Zona di possibile evoluzione di movimenti franosi adiacenti
- Zona C: Zona sensibile

